



**КОМИТЕТ ИМУЩЕСТВЕННЫХ ОТНОШЕНИЙ
АДМИНИСТРАЦИИ ПЕРМСКОГО МУНИЦИПАЛЬНОГО ОКРУГА**

РЕШЕНИЕ
о размещении объектов № 1299

Пермский край
Пермский округ

14.06.2023

Комитет имущественных отношений администрации Пермского муниципального округа разрешает Акционерному обществу «Газпром газораспределение Пермь» (ИНН 5902183841, ОГРН 1025900512670, почтовый адрес: 614000, г. Пермь, ул. Петропавловская, 43)

размещение объекта «Газопровод давлением до 1,2 Мпа, для размещения которого не требуется разрешения на строительство».

на землях муниципальной собственности.

на срок 1 год с 14.06.2023 г. по 13.06.2024 г.

Местоположение: расположенных по адресу: Пермский край, м.о. Пермский, д. Жебреи, ул. Уральская, 2

Приложение: схема предполагаемых к использованию земель или части земельного участка.

Особые условия использования:

1) При установке газопровода учесть параметры ширины проезда улично-дорожной сети, во избежание сужения полосы отвода дороги.

2) При условии получения разрешения на производство земляных работ.

Заместитель председателя комитета,
начальник отдела муниципального
земельного контроля



М.В. Королева

(подпись, печать)

Схема предполагаемых к использованию земель или части земельного участка

Объект: Газопровод давлением до 1,2 Мпа, для размещения которого не требуется разрешения на строительство

Местоположение: Пермский край, с/пос Фроловское, д. Жебреи, ул. Уральская, 2

Площадь земель или части земельного участка, кв.м.: 1223

Категория земель: Земли населённых пунктов

Вид разрешенного использования:

Описание границ смежных землепользователей:

- От точки н1 до точки н2 - земельный участок с кадастровым номером 59:32:1820001:2714
- От точки н2 до точки н6 - земельный участок с кадастровым номером 59:32:1820001:3033
- От точки н6 до точки н7 - земельный участок с кадастровым номером 59:32:1820001:2652
- От точки н7 до точки н9 - земельный участок с кадастровым номером 59:32:1820001:3066
- От точки н9 до точки н10 - земли общего пользования
- От точки н10 до точки н12 - земельный участок с кадастровым номером 59:32:1820001:3032
- От точки н12 до точки н13 - земельный участок с кадастровым номером 59:32:1820001:2714
- От точки н13 до точки н15 - земельный участок с кадастровым номером 59:32:1820001:281
- От точки н15 до точки н17 - земельный участок с кадастровым номером 59:32:1820001:3042
- От точки н17 до точки н18 - земли общего пользования
- От точки н18 до точки н19 - земельный участок с кадастровым номером 59:32:1820001:3040
- От точки н19 до точки н20 - земельный участок с кадастровым номером 59:32:1820001:279
- От точки н20 до точки н1 - земельный участок с кадастровым номером 59:32:1820001:1939


Каталог координат, м

№ точки границы	X	Y
н1	508624.49	2258267.46
н2	508634.70	2258271.52
н3	508633.19	2258276.56
н4	508621.96	2258307.08
н5	508620.16	2258312.92
н6	508621.42	2258313.33
н7	508616.24	2258332.82
н8	508614.27	2258341.95
н9	508611.27	2258356.17
н10	508609.43	2258362.04
н11	508603.06	2258381.65
н12	508600.04	2258388.85
н13	508590.62	2258385.65
н14	508590.94	2258384.84
н15	508594.42	2258376.10
н16	508601.34	2258358.67
н17	508602.96	2258353.50
н18	508604.10	2258346.71
н19	508609.16	2258314.17
н20	508617.89	2258288.84
н21	508620.61	2258280.05
н1	508624.49	2258267.46

Условные обозначения:



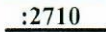
- предполагаемый участок земель, на которых планируется размещение объекта



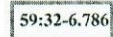
- границы и номер земельного участка, сведения о которых внесены в ЕГРН



- границы и номер объекта капитального строительства, сведения о которых внесены в ЕГРН



— граница кадастрового квартала



- зоны с особыми условиями использования территории, сведения о которых внесены в ЕГРН

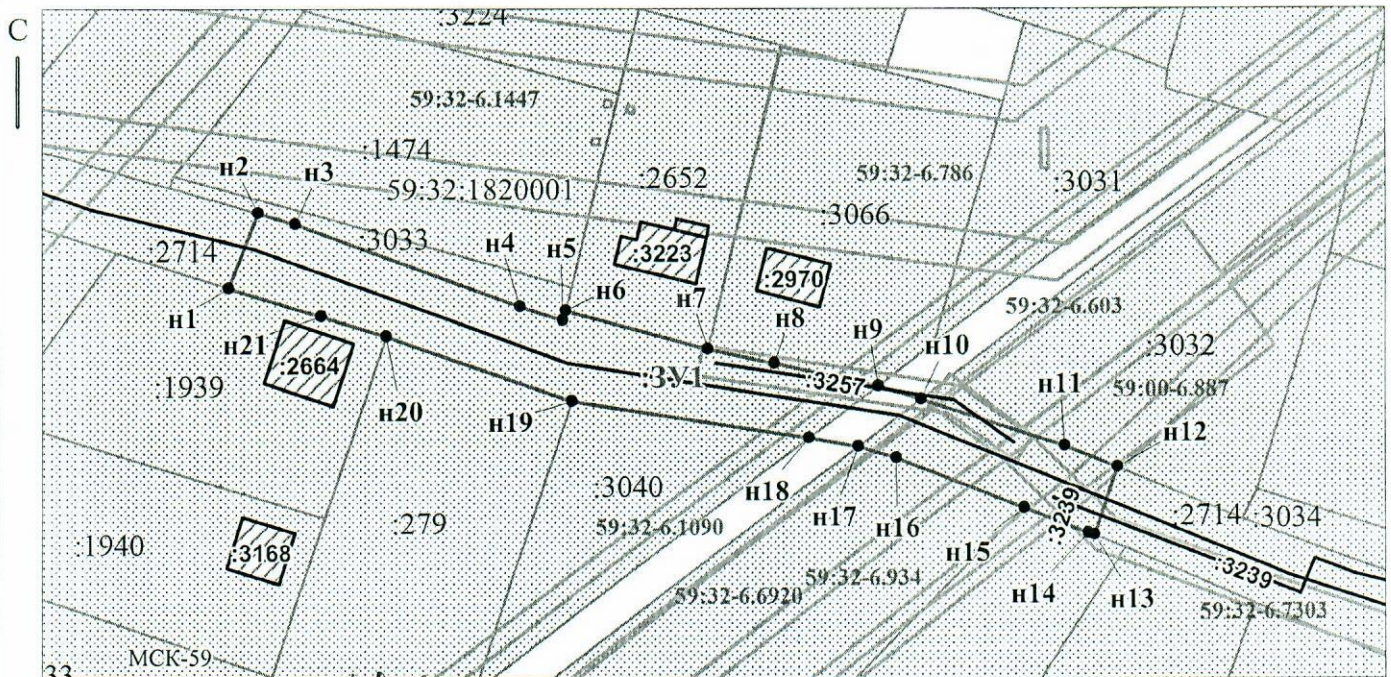
:3У1

- обозначение запрашиваемого земельного участка

• н1

- характерная точка границ земель или части земельного участка

59:32:1820001 - номер кадастрового квартала



Масштаб 1:1000

Заявитель: _____ / Пикулева Д.А.
 МП _____ (подпись, расшифровка подписи)

(для юридических лиц и индивидуальных предпринимателей)